


出力日: 2025/11/10

施設名称	蛇ヶ谷公園	基準年度	令和06(2024)年度
		財産番号	29

施設概要	玉名市民及び有明広域圏住民の社会体育の向上と健康・体力づくりの拠点となることを目的として設置。
------	---

基本情報							
所在地	玉名市立願寺1598-1	施設用途	スポーツ・レクリエーション系施設	高度地区	—	駐車台数	250
所管部署	都市整備課			防火地区	—		
用途地域	白地地域	敷地面積	214,501 m ²	選挙投票所	—		
所有	土地: 市有 建物: 市有	延床面積	327 m ²	建蔽率	70 %	指定避難所	洪水 ○
併設施設		施設形態	単独	容積率	200 %		土砂 —
法令・条例	都市公園法、玉名市都市公園条例						高潮 ○
その他規制	建基法: 第56条 第56条第1項第2号 土石流危険区域・土石流警戒区域						地震 ○
							津波 ○

管理運営情報				
■管理・運営情報		■備考		■写真
運営管理者	公益社団法人玉名市シルバー人材センター			
運営形態	指定管理者			
開館時間	野球場6:00～日没/ テニスコート9:00～22:00			
指定期間	2024/04/01～2029/03/31			
休館日	年末年始			
■利用状況				
データ項目	R04(2022)	R05(2023)	R06(2024)	数値の説明
利用者数等	76,564	67,502	71,632	利用人数(人)

■配置図



■現況写真

① 正面園路



② 幼児広場



③ 児童広場



④ 児童広場(スライダー降り口)



⑤ 児童広場(スライダー乗り口)



⑥ 芝生広場



■PRポイント、特記事項

蛇ヶ谷公園は21.4haの広大な敷地を持つ自然に囲まれた総合公園です。野球場やゲートボール場、テニスコート、グランドゴルフ場等が完備され、色々なスポーツが楽しめます。②幼児広場と③④⑤児童広場には、全長130mのローラースライダーをはじめとした様々な遊具を設置してあります。また、広大な園内を散歩される利用者も多く、10分ほど登った展望所からは、玉名市内や有明海、雲仙が見渡せます。春には約1500本の桜が公園内に咲き誇り、多くの花見客でにぎわいます。

課題としては、①中央園路や⑥芝生広場については、東側のエントランスであり、集客や魅力向上のため、さらなる活用を検討している状況です。また、⑦憩いの広場や⑧⑨⑩休憩所については東屋やテーブルベンチなどの設備があるものの、幼児広場や児童広場と離れており、有効に活用できていない状況です。

■現況写真

⑦ 憩いの広場



⑧ 休憩所1



⑨ 休憩所2



⑩ 休憩所3



⑪ 西側駐車場



⑫ ゲートボール場



■PRポイント、特記事項


前頁のとおり

出力日: 2025/11/10

施設名称	桃田運動公園	基準年度	令和06(2024)年度
		財産番号	30

施設概要	玉名市民及び有明広域圏住民の社会体育の向上と健康・体力づくりの拠点となることを目的として設置。
------	---

基本情報									
所在地	玉名市大倉1156		施設用途	スポーツ・レクリエーション系施設	高度地区	—	駐車台数		420
所管部署	都市整備課				防火地区	—			
用途地域	白地地域		敷地面積	188,500 m ²	選挙投票所	—	指定避難所	洪水	○
所有	土地：市有	建物：市有	延床面積	3,186 m ²	建蔽率	70 %		土砂	○
併設施設	総合体育館		施設形態	単独	容積率	200 %		高潮	○
法令・条例	都市公園法、玉名市都市公園条例							地震	○
その他規制	建基法：第56条 第56条第1項第2号 急傾斜地崩壊危険箇所							津波	○

管理運営情報				
■管理・運営情報		■備考		■写真
運営管理者	—			
運営形態	直営			
開館時間	野球場: 6:00～日没/ 広場: 6:00～22:00			
指定期間	—			
休館日	年末年始			
■利用状況				
データ項目	R04(2022)	R05(2023)	R06(2024)	数値の説明
利用者数等	95,268	98,396	113,464	利用人数(人)

■配置図



■現況写真

① 正面入口



② 芝生広場




③ 児童広場



④ 児童広場



⑤ 中央広場



⑥ 憩いの広場




■PRポイント、特記事項

桃田運動公園は18.9haの敷地に、⑨総合体育館、⑩野球場や、陸上競技からグラウンドゴルフ、ソフトボールや小学生サッカーなどを行うことができる⑪金栗記念広場、現在は休止中の⑫市民プールといった多くのスポーツ施設を有した運動公園です。これらのスポーツ施設を目的の利用者や園内でのウォーキングやジョギングなどが多く利用されています。また、③④児童広場や②芝生広場では子育て世代の利用が見られます。

課題としては、⑥憩いの広場は当初はその傾斜を生かしコンサートなどの催しを目的として整備されたものですが、利用はありません。また、⑦展望広場と天望館については、高台の上にあり玉名市内を見渡せるスポットであるものの、有効に活用されていません。そして、公園の中央にある⑤中央広場と隣接した③④児童広場と②芝生広場についてもその位置を生かし、さらなる魅力向上を目指しています。

■現況写真

⑦ 展望広場と天望館



⑧ 西広場



⑨ 総合体育館



⑩ 野球場



⑪ 金栗広場



⑫ 市民プール(休止中)



■PRポイント、特記事項

前頁のとおり

出力日: 2025/11/10

施設名称	裏川水際緑地	基準年度	令和06(2024)年度
		財産番号	49

施設概要	高瀬裏川に沿って整備された都市緑地。
------	--------------------

基本情報									
所在地	高瀬157-1地先～永徳寺415-1地先		施設用途	公園	高度地区	—	駐車台数		7
所管部署	都市整備課				防火地区	—			
用途地域	第一種住居地域		敷地面積	15,199 m ²	選挙投票所	—	指定避難所	洪水	—
所有	土地： 国、県、市	建物： 市有	延床面積	64 m ²	建蔽率	60 %		土砂	—
併設施設			施設形態	単独	容積率	200 %		高潮	—
法令・条例	都市公園法、玉名市都市公園条例							地震	—
その他規制	一部、国河川区域及び県河川区域							津波	—

■管理・運営情報

運営管理者	—
運営形態	直営
開館時間	—
指定期間	—
休館日	—

■備考

隣接地に菊池川河川敷駐車場(200台程度)あり。

■写真

■利用状況

データ項目	R04(2022)	R05(2023)	R06(2024)	数値の説明
利用者数等	113,000	111,000	115,000	利用人数(人)

■配置図



■現況写真

① 上流側広場1




② 上流側広場2



③ 花しょうぶ(5月下旬)



④ 園内の八つ橋



⑤ 下流側



⑥ 下流側休憩所



■PRポイント、特記事項

裏川水際緑地は高瀬裏川沿いに作られた1.5haの水際緑地です。周辺は高瀬目鏡橋をはじめ江戸時代からの石橋や石垣、古い商家が残っている地域であり、また、園内の約500mに渡って花しょうぶが植えられており、5月下旬から6月上旬にかけて花しょうぶが見事に咲き誇り、この時期に多くの人々の観光客が訪れています。

課題としては、利用者、観光客のほとんどが花しょうぶの時期の利用であり、それ以外の期間について、利用が少ないため、水際緑地としての公園の景観や地域の景観、そして高瀬商店街と平行している公園であることを生かした活用を検討しています。

■現況写真

① 正面



② 足湯



③ 足湯東屋



④ 広場



⑤ ステージ



⑥ ライトアップ(正面から)



■PRポイント、特記事項

立願寺公園は、市民や観光客の方に気軽に温泉を楽しんでいただくための憩いの場として立願寺温泉地区の中心に整備された公園です。夜はライトアップされ幻想的な雰囲気の中で足湯に浸ることができます。そのため、朝から夜まで絶えず利用者が見られます。また、③広場では月に一回朝市マルシェが開催されるほか、⑤ステージを利用し年に数回コンサートをはじめとしたイベントが開催されています。課題としては、立願寺温泉地区の活性化のため、さらなる活用を検討しています。

出力日: 2025/11/10

施設名称	岱明中央公園	基準年度	令和06(2024)年度
		財産番号	160

施設概要	玉名市民の社会体育の向上と健康・体力づくりの拠点となることを目的として設置。
------	--

基本情報									
所在地	玉名市岱明町中土556	施設用途	スポーツ・レクリエーション系施設	高度地区	—	駐車台数	400		
所管部署	都市整備課			防火地区	—				
用途地域	白地地域	敷地面積	65,180 m ²	選挙投票所	—	指定避難所	洪水	○	
所有	土地: 市有 建物: 市有	延床面積	395 m ²	建蔽率	70 %		土砂	○	
併設施設	岱明B&G海洋センター	施設形態	単独	容積率	200 %		高潮	○	
法令・条例	都市公園法、玉名市都市公園条例						地震	○	
その他規制	建基法: 第56条 第56条第1項第2号						津波	○	


管理運営情報

■管理・運営情報

運営管理者	株式会社 サンアメニティ
運営形態	指定管理者
開館時間	6:00～22:00(テニスコートは日没まで)
指定期間	2022/04/01～2027/3/31
休館日	年末年始

■備考

■写真



■利用状況

データ項目	R04(2022)	R05(2023)	R06(2024)	数値の説明
利用者数等	51,325	50,000	68,879	利用人数(人)

■配置図



■現況写真

① 公園正面



② 遊具広場



③ 広場



④ グラウンド横スペース



⑤ グラウンド



⑥ 岱明B&G海洋センター



■PRポイント、特記事項

岱明中央公園は多目的グラウンドとB & G海洋センターを併設した地区公園である。またテニスコート、ゲートボール場などを備えており、スポーツ施設の利用者が多い公園である。

課題としては、②遊具広場や③広場、④グラウンド横スペースの有効利用をはじめとした魅力向上を検討しています。

出力日: 2025/11/10

施設名称	山の上展望公園
------	---------

基準年度	令和06(2024)年度
財産番号	211

施設概要	横島町の横島山に整備された公園
------	-----------------

基本情報									
所在地	横島町大園774外		施設用途	公園	高度地区	—	駐車台数		30
所管部署	都市整備課				防火地区	—			
用途地域	都市計画区域外		敷地面積	12,002 m ²	選挙投票所	—			
所有	土地：市有	建物：市有	延床面積	91 m ²	建蔽率	— %	指定避難所	洪水	○
併設施設			施設形態	単独	容積率	— %		土砂	○
法令・条例	玉名市公園条例							高潮	○
その他規制								地震	○
								津波	○

管理運営情報

■管理・運営情報

運営管理者	—
運営形態	直営
開館時間	—
指定期間	—
休館日	—

■備考

■写真

■利用状況

データ項目	R04(2022)	R05(2023)	R06(2024)	数値の説明
利用者数等	4,000	4,000	4,000	利用人数(人)

■配置図



■現況写真

① 中央広場と展望台



② 芝生広場1



③ 芝生広場2



④ 遊具広場



⑤ モニュメント



⑥ 駐車場とトイレ



■PRポイント、特記事項

山の上展望公園は横島町に整備された公園で、以前は木製ジャングルジムが設置してあったが、老朽化により解体し、現在は遊具広場、展望台、芝生広場を中心とした公園となっている。利用については近隣の小学校などによる遠足利用などである。イベント等は開催されていない。

②③芝生広場や①中央広場など多くの広場を有するため、これらの活用を検討していきたい。

出力日: 2025/11/10

施設名称	実山公園
------	------

基準年度	令和06(2024)年度
財産番号	241

施設概要	天水町小天地区の実山(げんやま)に整備された公園
------	--------------------------

基本情報									
所在地	天水町小天1603-10外	施設用途	公園	高度地区	—	駐車台数	20		
所管部署	都市整備課			防火地区	—				
用途地域	都市計画区域外	敷地面積	37,430 m ²	選挙投票所	—	指定避難所	洪水	—	
所有	土地: 市有 建物: 市有	延床面積	78 m ²	建蔽率	— %		土砂	—	
併設施設		施設形態		容積率	— %		高潮	—	
法令・条例	玉名市公園条例						地震	—	
その他規制							津波	—	

管理運営情報

■管理・運営情報

運営管理者	—
運営形態	直営
開館時間	—
指定期間	—
休館日	—

■備考

■写真

■利用状況

データ項目	R04(2022)	R05(2023)	R06(2024)	数値の説明
利用者数等	2,000	2,000	2,000	

■配置図



■現況写真

① 公園正面



② 遊具広場



③ 芝生広場



④ 芝生広場



⑤ 展望台



⑥ 展望台からの風景



■PRポイント、特記事項

実山公園は天水町に整備された公園であり、⑤展望台からは玉名市の干拓や有明海、雲仙が一望できる。また、啓扇桜という早咲きの桜が植栽しており、目当てとする方も多い。通常時はその眺望を目的とする方が多い。
そのため眺望のいい⑤展望台や隣接した③④芝生広場を中心に活用を検討していきたい。