

たいめい

1987／町勢要覧

目次 1987

町章・町の木・花・岱明町民憲章…… 1
発刊にあたって…… 2
町の沿革・位置と地勢…… 3
海と山…… 4～ 5
町内の主な施設の紹介…… 6～ 7
行政・議会…… 8
学校教育…… 9～11
社会教育・体育……12～13
社会福祉……14
保健・衛生……15
防災・消防・交通 ……16
農・漁業……17～19
商・工業……20
建設・公園……21～22
ふるさと・史跡……23～24



■表 紙　浮田池

町 章

岱明（タイメイ）のタの文字を円状に図案化したもので、中央の三角は将来岱明町が大躍進と繁栄することを示し、中央の円は平和で豊かな町づくりを象徴させたものである。

（昭和45年４月１日制定）

■町木《クス》

■町花《コスモス》

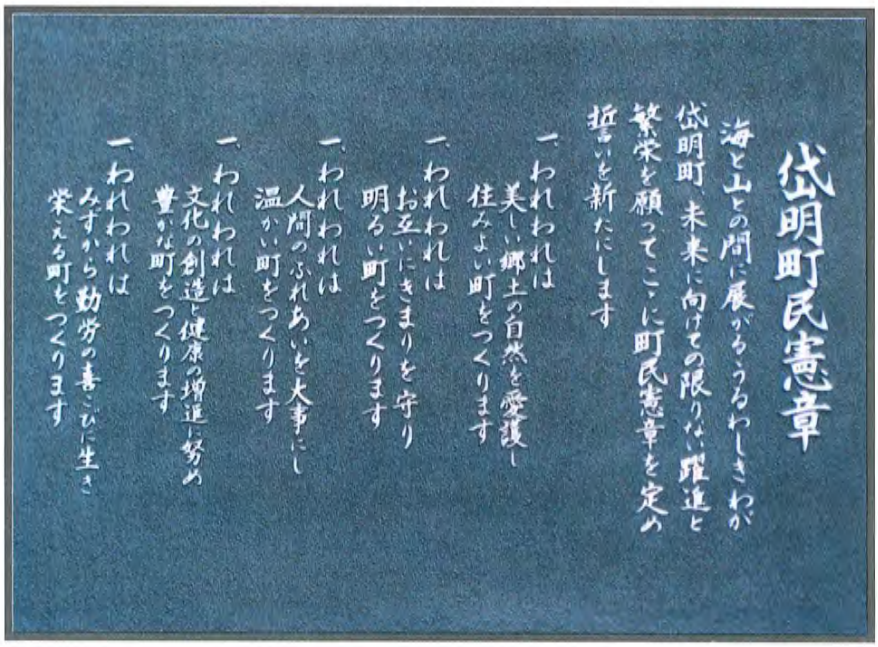

岱明町民憲章

海と山との間に展がるうるわしきわが
岱明町、未来に向けての限りない躍進と
繁栄を願ってここに町民憲章を定め
誓いを新たにします

一、われわれは
美しい郷土の自然を愛護し
住みよい町をつくります

一、われわれは
お互いにきまりを守り
明るい町をつくります

一、われわれは
人間のふれあいを大事にし
温かい町をつくります

一、われわれは
文化の創造と健康の増進に努め
豊かな町をつくります

一、われわれは
みずから勤労の喜びに生き
栄える町をつくります

発刊にあたって

岱明町は昭和30年４月１日に４ヶ村が合併し、その後昭和40年４月１日町制施行により現在に至りました。

以来、町民各位のご努力によって町勢が着実に伸展し、今日の明るい岱明町を形成しています。しかし、今日の厳しい社会情勢のなかで多様化する行政需要に対応しながら本町の目標である「豊かな可能性を持つ郷土」「明るく住みよい機能を誇る町」「快適な文化のある町」を基本に希望の21世紀に向って、更に一層の努力を傾注していく所存であります。

この要覧は伸びゆく町勢の現状をご理解いただき、さらに未来への展望を創造する指針の一助にと刊行したものであります。ご高覧くだされば幸甚に存じます。

今後とも町政推進にご理解、ご協力を賜りますようお願い申し上げましてご挨拶といたします。

昭和62年３月

岱明町長　坂井勉

わたしたちのまち、岱明

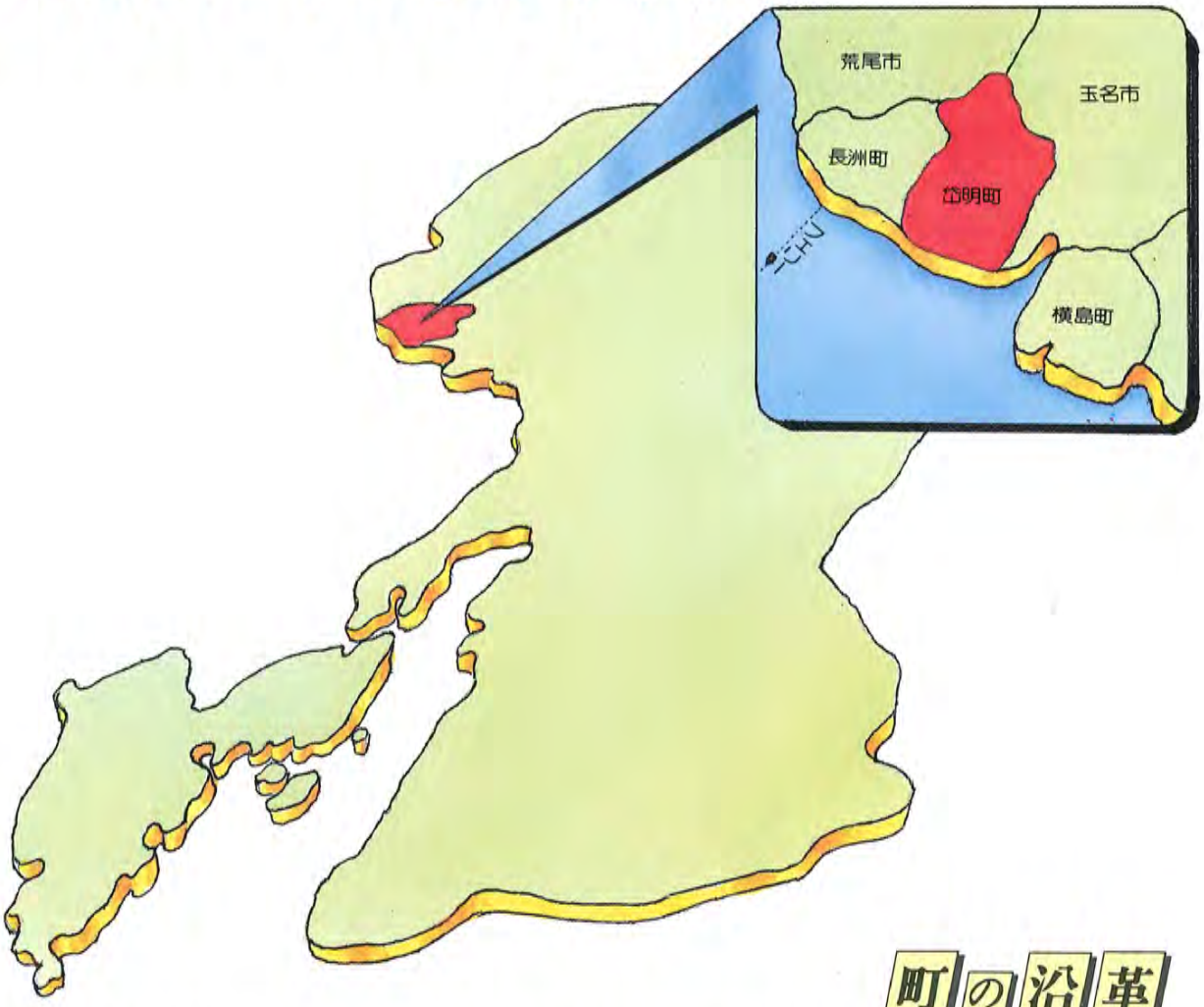

町の沿革

町における古い歴史はつまびらかではないが、縄文時代中期には海面は現在より10mは高く、岱明の奥地まで海が入り込んでいたと思われる。その後、海は次第に退き、陸地は広がり、源を阿蘇の外輪山に発した菊池川が静かに三角洲を造りつつあった。私たち祖先の歴史の始まりである。その多くを縄文、弥生時代の遺物はものがたる。安土桃山時代には加藤清正公によって菊地川の改修工事が進められ、牟田の耕地化が進み、農・漁業中心の村となった。

明治22年、町村制の実施に伴い、睦合村、大野村、鍋村、高道村が自治行政体として、村長を置き、各部落には区長を置いて行政上補助機関としていた。

昭和２年国鉄大野下駅が竣工し、村も鉄道の便宜を得た。昭和30年４月１日には町村合併促進法によって旧４ケ村が合併「岱明村」と称し、昭和40年４月１日「岱明町」として発足した。

昭和41年に電器メーカーを誘致し、農工併進を打ち出した。昭和48年有明臨海部の埋立による工業地帯の形成とともにベットタウンの建設も進み、人口は増加の一途にある。又、我々の祖先が最大の苦労を払い築いた耕地は豊かな穀倉地帯となり、有明海ではのり養殖、貝彩取等自然の恩恵を受けた町は、農工中心の町として大きく発展しようとしている。

位置と地勢

熊本県の北部、玉名郡の南西部にあり、東経130度31分23秒、北緯32度55分03秒に位置し、東西４km・南北約５kmの長方形をなし、耕地帯と北部の山林地帯に分類される。

東を玉名市、西に長洲町、南に有明海を臨み、北は荒尾市の山林地帯に隣接する、総面積22.19km²の町である。本町は、北から山岳、丘陵、平坦地と展開し、その間に民家が点在する。小岱山を分水嶺とし、東に境川、西に行末川、中央部に友田川の２級河川が南に流れ、耕地が開けている。

交通網は、中央部に鹿児島本線が貫通し、北部に国道２０８号線、南部に地方主要道、大牟田・熊本・宇土線、又、中央部に岱明・玉名線の県道が東西に走っていて、これら幹線を主要町道が南北に結んで交通の便は良好である。

海と山
めぐまれた自然環境の中で
く豊かな可能性をもつ我が郷土
北部
南に

で・・・・・・
に緑萌ゆる小岱山をいただき
は豊かな有明海の自然美の象徴たいめい。

町内の主な

□役　場

■B＆Gプール

□給食センター

■母子健康センター

■老人憩の家

日嶽城跡
国道２０８号線
←至荒尾市
九州松下電器
おおとり幼稚園
睦合小学校
睦合保育所
岱明農協睦合支所
睦合第一農協
大野下駅
鹿児島本線
←至長洲駅
大野郵便局
明神尾町営住宅
旧役場
岱明幼稚園
県道岱明玉名線
扇崎千人塚
岱明中学
給食センター
←至長洲町
鍋小学校
行末川
鍋保育所
鍋農
県道
ハウスイチゴ
鍋郵便局
鍋松原海水浴場
有明海

施設の紹介

小岱山県立自然公園
浮田池
至玉名市→
至玉名駅→
大野小学校
ミカン
専大玉名高校
大野保育所
岱明農協大野支所
玉名工業高校
岱明中央公園
岱明町役場
B＆G 海洋センター
大野下蘇鉄
田子健康センター
中央公民館
老人憩の家
高道城跡
高道郵便局
ミカン
高道小学校
商工会
高道漁協
高道保育所
岱明第一保育所
高道農協
キンショーメロン
大牟田・熊本・宇土線
トマト
アサリ
海苔

■岱明第一保育所

■高道保育所

■大野保育所

□睦合保育所

■鍋保育所

行政

活力と潤いのある住みよい街づくりを考える。

行政機構は、町長部局８課(室)議会事務局、教育委員会２課、農業委員会、選挙管理委員会を設置しています。

▲町長　▲助役　▲収入役

教育長

議会

議長

町民参加の議会

町議会は、町政の方向を決める議決機関であり、執行機関と並んで、町政を推進していく大きな柱です。18名の議員で構成され、３月・６月・９月・12月と年４回の定例議会が開催されるほか、必要に応じて臨時議会が開かれます。

また、総務税務、建設経済、厚生文教の３つの常任委員会に分かれ、活発な審議が行われています。

明るく元気なたいめいっ子

小学校

授業風景

21世紀を担う子ども達が、健やかに育つことは、全町民の願いです。

現在、創造力豊かで、明るく、たくましい人間形成のために、教育施設の整備充実と各人の個性と主体性を培う心の通った教育を推進し「教育の町岱明」として、さらに発展を続けます。

■小学校親善体育大会

鍋小学校

大野小学校

高道小学校

■自ら考え、やりぬく子……知的なたくましさ
■思いやりのある子……道徳的たくましさ
■じょうぶな子……身体的たくましさ

元気に・健やかに。

小学校

■睦合小学校

■給食風景

充実した教育環境

中学校

■岱明中学校

学校教育は、生涯にわたる教育の中で、中心的な役割を担うものであり、社会の一員としての責任を自覚し、自ら考え、正しく判断し、行動できる人間を育成することを基本とするものです。本町は、教育施設の整備充実には特に力を入れてまいりました。

■文化祭

創造力豊かな素晴しい思い出を作ろう
次代を支える若い息吹。

高 校

次代を担う子供たちひとりひとりの自主性、創造性を最大限に伸ばし、変動してゆく社会環境に対応できる非行のない健康で心豊かな人間の育成をめざす。

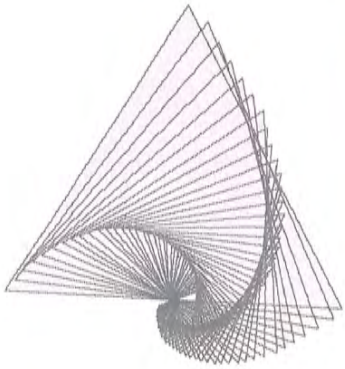

■玉名工業高校

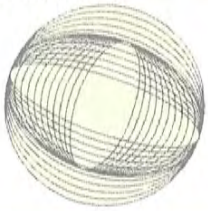

■コンピューター

■専大玉名高校

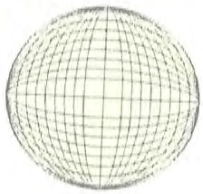



■ワープロ

社会教育　心から心へ豊かな地域社会をめざし。

■中央公民館

人間性豊かな地域社会の実現を目指して、社会教育の推進に力を注いでいます。

町民の自主的な学習を促進し趣味、文化グループの活動と中央公園グラウンドの整備によりスポーツ活動も盛んです。

今日、複雑に変化する社会環境の中で、町民ひとりひとり各自の生活課題に応じて、必要な学習・スポーツを行ない、生きがいのある充実した生活が出来るよう生涯教育の確立が課題となっています。

そのためには、町公民館本来の機能である「学ぶ所」「集る所」としての整備充実を図るとともに、町民の自覚を促し、地域における活動を助成し、明るい地域社会づくりに努力しています。

成人式

■盆踊り大会

スポーツを通じて
心と体の健康づくり。

本町では、昭和60年４月Ｂ＆Ｇ岱明海洋センターを誘致し、青少年の健全育成とスポーツ、レクリエーションの振興、町民の健康と体力の保持・増進を期待し、又、町民のふれあいと生涯教育の拠点として利用されています。

■Ｂ＆Ｇ岱明海洋センター

■ビーチバレーボール大会

■町民体育祭

■駅伝

■体力測定

■カヌー教室

社会福祉　みんながしあわせに。

高齢化社会が急速に進む中で、老人の生きがい対策と町民の健康管理の問題が大きな問題となっています。

本町では「お年寄りには、健やかに生きがいを！」を合言葉に、老人憩の家等による老人クラブ活動の充実をはかっています。

児童福祉では、園児たちがのびのびとたくましく育つよう努めているほか、身心障害者対策等、幼児からお年寄りまで、すべての町民が明るく健康で豊かな文化生活が営まれるような、きめ細かな福祉の充実にとり組んでいます。

■洋弓〈アーチェリー〉大会

■中学生のボランティア

■老人憩の家

■老人憩の家〈入浴シーン〉

■ゲートボール

健康で明るい 住みよい 町づくり。

保健・衛生

明るく住みよい町づくりは、まず、住民ひとりひとりが健康であることです。

疾病の予防と早期発見で、町民の健康を守り、明るい家庭づくりのために住民検診、各種予防注射、保健相談など指導を通して赤ちゃんからお年寄りまで一環した健康づくりを進めています。

■ 3 才児

■ 0 才児検診

■ 母子健康センター

■ 0 才児

幸せで充実した生活をおくるためには、まず健康であることが第一です。そのためには乳児検診から老人検診まで各種の検診を行い、町民の健康管理につとめています。また、健康教室、健康相談、食生活改善運動など幅広い活動を進めています。

■ 献　血

防災・消防・交通　安心して暮せる環境づくり。

安全な毎日は町民の切実な願いです。最新設備を誇る広域消防や救急活動、町民総ぐるみの交通安全運動、小さな犯罪も見逃さない防犯活動、そして絶え間ない訓練など、町民のいのちと暮らしを守るため、力強い努力が続けられています。

■消防〈出初式〉



■消防団

町民の尊い生命と貴重な財産を守り、日常生活の安全性を確保することこそ快適な地域づくりを進める基礎的条件であります。

今後、町民防災意識の高揚と防災消防体制の一層の充実につとめています。

交通安全対策としては、交通道徳の高揚、安全施設の拡充、こどもを事故から守るスクールゾーンや交通指導員による街頭指導など安全対策の充実をはかっています。

■交通安全タッチ運動

活力と潤いある豊かな未来をめざして。

農・漁業

■ハウス団地

食糧の安定的な供給確保と自然環境の維持などに重要な役割を担っています。

今後は、さらに、圃場整備に力を入れ、各地域に即した高能率の施設園芸を促進し、優良農産物・農産加工物の産出と協同出荷体制の確立を目指します。

■林田地区圃場整備

■ネットメロン

■ハウスミカン

■畜産品評会

明日に向って、多様化する農・漁業

稲作を中心とした農業から野菜、果樹、各種のハウス栽培、又、畜産も盛んに行われており需要の高い農作物の生産拡大と農業経営の定着化を促進しています。

■農作業〈稲作〉

■イチゴハウス

有明海に位置する我が町は、古くから近海漁業が開けており、魚・貝類等で生計が維持されておりました。又、沿岸沖合いにはのり養殖が開けております。

■監視塔

■海床路

■名産〈アサリ〉

豊かな海　新鮮な魚貝類を・・・・・

■のりつみ

潮の干満の差　日本一の有明海は色々な〝海の幸〟を私達に与えてくれます。

今後も海岸線や漁港の整備に務め、環境汚染される事のないよう最善の努力をしなければなりません。

■新川漁港

■シャク取り

■大正開漁港

商工業　躍進する商工業。

■商工会議所

本町の商業は、小規模経営で町外消費の割合が大きくなっているのが大きな課題となっています。
今後は、商店街の近代化と経営改善の促進を図り、活力ある町づくりを目指します。
一方、工業では、九州松下電器工場の立地等若者の就業の場も拡大してきました。また特産品ののり関連ののり製品加工中小企業も着実な伸びを見せております。

■九州松下電器熊本事業部

■ショッピングセンター

■アサリ佃煮工場

■九州松下電器〈工場内〉

■のり加工

産業基盤・生活関連施設の整備。

建設

■岱明中央公園

■岱明中央公園〈シンボルゾーン〉

■子供遊園地〈岱明中央公園〉

■肥後雲雀丘団地

環境整備・暮しやすい町づくり。

〝いなか道〟であった本町の道路は、車の普及と市街地化によって大きく塗り変えられています。

■道路舗装事業

■通路改良事業

私たちの生活や都市活動をささえるもっとも基本的な施設です。

■新川漁港改修工事

■環境化が進む公共下水道事業

みんなで守ろう大いなる遺産。

ふるさと・史跡

■大野下の大蘇鉄（国指定特別記念物・昭和５年指定）

■貴船の樟

■日獄山頂

■史跡・弁財天古墳

■下前原四十八手観音像

古き伝統に込められた先人達の熱き心。

伝統を愛し、文化を尊ぶ。

■史跡・高道城跡

■有形文化財・豪潮僧

■夜かぐら保存会

先人達より受け継がれた歴史と文化

■親　奴

■子供奴

資料編

もくじ

岱明町のあゆみ…… 1
気　　象…… 2
人　　口…… 4
行　　政…… 7
財　　政…… 9
議　　会……11
選　　挙……12
産業経済……13
民　　生……17
建　　設……22
消防・治安……23
教　　育……26
町民のくらし……28

岱明町のあゆみ

昭和30年 4 月 ☆大野村・睦合村・高道村・鍋村合併
昭和31年 4 月 ☆村庁舎落成
昭和32年 5 月 ☆睦合小学校講堂落成
昭和33年 1 月 ☆高道小学校々舎増築
3 月 ☆鍋保育所落成
11月 ☆大野小学校々舎改築
昭和34年 3 月 ☆鍋小学校給食室完成
6 月 ☆高道保育所改築
7 月 ☆岱陽中体育館落成
昭和35年 1 月 ☆鍋小学校々舎増築
12月 ☆大野保育所落成
☆睦合小学校々舎新増築
☆大野小学校給食室完成
昭和36年 3 月 ☆高道小学校々舎新増築
11月 ☆睦合小学校給食室完成
☆高道小学校給食室完成
昭和37年 2 月 ☆都市計画指定
6 月 ☆有線放送電話開通
12月 ☆睦合保育所完成
昭和38年 5 月 ☆高道小プール 完成
昭和39年 4 月 ☆新産業都市の指定
昭和40年 3 月 ☆鍋小学校プール完成
4 月 ☆町制施行　岱明町誕生
昭和41年 1 月 ☆大野小学校体育館落成
3 月 ☆睦合小学校プール完成
☆中央公民館落成
☆岱明町土地政良区設立
11月 ☆九州松下電器誘致決定
☆沖合養殖保全事業
12月 ☆高道小学校体育館落成
☆大野小プール完成
昭和42年 9 月 ☆干害恒久対策事業
昭和43年 2 月 ☆鍋小学校体育館落成
3 月 ☆岱南中体育館落成
☆睦合上、町営住宅落成
4 月 ☆九州松下電器操業開始
11月 ☆岱陽中プール完成
昭和44年 3 月 ☆教職員住宅完成
9 月 ☆岱南中プール完成
昭和45年 3 月 ☆構造改善野菜選果場落成
☆岱明東部囲場整備第 1 期完成
☆母子健康センター落成
☆総合グランド完成
☆給食センター落成
昭和46年 1 月 ☆岱明東部囲場整備事業第 2 期完成
昭和47年 3 月 ☆老人憩の家落成
昭和48年 2 月 ☆岱明中学校落成
10月 ☆農業振興地域指定
昭和50年 3 月 ☆第 1 保育所落成
10月 ☆公共下水道事業認可着手
昭和51年 3 月 ☆睦合小学校々舎新増築
昭和52年 3 月 ☆有線放送電話廃止
☆明神尾町営住宅(第 1 期)落成
昭和53年 3 月 ☆湛水防除事業大正開樋門完成
☆明神尾町営住宅(第 2 期) 完成
☆昭和53年度新川漁港改修工事着工
昭和54年 8 月 ☆中央公民館倉庫増築
9 月 ☆岱明中屋内運動場改修
10月 ☆給食センター増改築
昭和55年 2 月 ☆母子健康センター増築完成
3 月 ☆大野小学校敷地造成
☆睦合小学校運動場造成
昭和56年 3 月 ☆大野小学校新築落成
☆大野小学校体育館落成
9 月 ☆大野小学校プール完成
昭和57年 3 月 ☆鍋小学校改築（第 1 期）落成
☆今泉川囲場整備完成
☆給食センター排水処理施設工事完成
昭和58年 1 月 ☆鍋保育所改築落成
3 月 ☆井手口囲場整備完成
☆高道小学校改築（第 1 期）落成
☆給食センター改修完成
☆高道小学校改築（第 2 期）落成
5 月 ☆湛水防除長保機場完成
☆湛水防除明神尾機場完成
昭和58年 ☆超音波ラジウム浴装置設置
☆老人憩の家ソーラーシステム設置
☆新沿岸漁業構造改善（海床路）事業完成
菊池川尻地区大規模漁場保全事業（第 1 期）
☆完成
12月 ☆地区再編構造改善事業中区集落センター落成
昭和59年 1 月 ☆大野小学校運動場（増設）完成
2 月 ☆高道保育所改築落成
3 月 ☆菊池川尻地区大規模漁場保全事業（第 2 期）
完成
☆岱明中学校体育館改修工事
☆下前原地区事業小規模排水対策特別事業完成
10月 ☆岱明中学校運動場（増設）完成
12月 ☆地区再編構造改善事業浜田集落センター落成
昭和60年 2 月 ☆鍋小学校改築（第 2 期）落成
3 月 ☆大正開地区単県海岸樋門改修工事完成
4 月 ☆岱明海洋センター及び艇庫落成
12月 ☆岱明町役場庁舎新築建設着手
昭和61年 1 月 ☆地区再編構造改善事業大相集落センター落成
☆睦合小学校外溝完成
3 月 ☆睦合小学校改築（第 2 期）落成
☆岱明中学校屋根防水工事完成
☆林田地区団体営土地改良総合整備事業
☆（昭和61年 4 月 1 日）
昭和61年12月 ☆岱明町役場新庁舎竣工

気　象

■年次別気象状況

年別	気象(℃) 最高	最低	平均	降水量(mm)	天気日数 平均雲量 <1.5	≧8.5	不照	降水量≧1.0mm	霧	雷	雪	降水量(mm) 0.0	≧0.5	≧1.0	≧10.0	≧30.0
S46	36.3	−6.3	15.0	1.765	57	160	51	107	11	26	18	88	124	107	49	20
S47	34.9	−3.8	15.5	2.377	40	185	50	132	8	22	14	74	147	132	64	22
S48	36.9	−3.4	16.7	1.887	44	172	42	106	13	17	6	75	123	106	41	20
S49	36.4	−5.7	15.4	1.293	59	164	50	93	14	20	9	83	111	93	42	18
S50	35.6	−5.0	16.4	1.809	46	174	44	110	13	20	13	75	128	110	50	17
S51	31.0	−3.1	15.18	1.523	44	196	52	128	13	20	13	81	142	128	63	16
S52	30.9	−1.0	16.75	1.482	52	168	51	107	12	24	22	84	118	107	54	17
S53	32.1	1.6	15.99	1.201	61	146	34	80	12	16	15	97	99	80	30	8
S54	31.5	−1.1	15.41	1.871	55	161	47	106	15	25	6	59	120	106	51	20
S55	28.5	−1.8	14.78	2.735	45	198	50	123	10	22	20	85	136	123	64	27
S56	31.2	−0.5	15.44	1.776	31	125	51	110	19	23	14	79	125	110	48	10
S57	31.3	0.2	15.22	1.852	40	129	51	102	13	17	6	84	116	102	50	20
S58	32.7	−2.0	15.20	1.686	33	112	37	103	12	21	16	105	120	103	49	18
S59	32.6	−1.8	15.46	1.649	41	115	35	88	9	15	33	104	100	88	47	22
S60	33.1	−1.8	15.78	1.751	23	128	40	129	20	32	13	90	145	129	61	18
平均	36.4	−6.3	15.61	1.777	45	156	46	108	13	21	15	84	124	108	51	18

平均雲量、昭和46年～昭和55年(<2.5～≧7.5)昭和56年～(<1.5、≧8.5) 基準　(資料：熊本地方気象台観測累計原簿：岱明地方観測所)

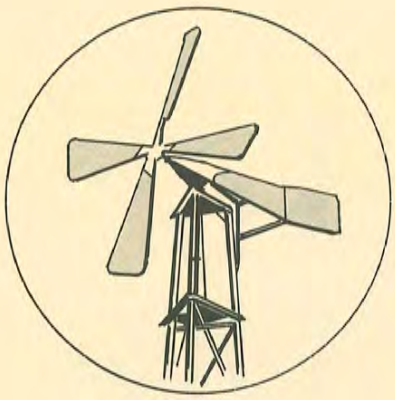

■月別気象の状況

(S60年1月～60年12月)

月別	気象(℃) 最高	最低	平均	降雨量(mm)	天気日数 晴	雲	雨	雪
1	8.0	−1.8	3.1	17	22	7	1	1
2	10.4	2.0	6.0	127	6	14	7	1
3	14.1	5.1	9.7	214	14	10	7	−
4	19.6	8.9	14.3	111	16	9	5	−
5	24.3	15.1	19.5	218	15	11	5	−
6	26.2	18.8	22.2	426	11	11	8	−
7	30.4	23.5	26.7	300	18	10	3	−
8	33.1	24.2	28.3	105	24	4	3	−
9	29.2	21.4	24.9	219	14	11	5	−
10	23.2	13.4	18.1	138	18	9	4	−
11	16.2	6.4	11.4	47	17	12	1	−
12	9.7	1.0	5.3	47	19	9	2	1
	33.1	−1.8	15.78	1,751	194	117	51	3

(資料：中央公民館)

■風向調査表

（S60. 1. 1～60. 12. 20）

風向図

冬／1月～3月

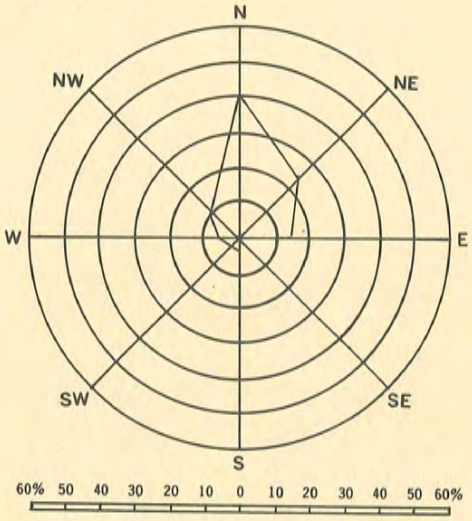

春／4月～6月

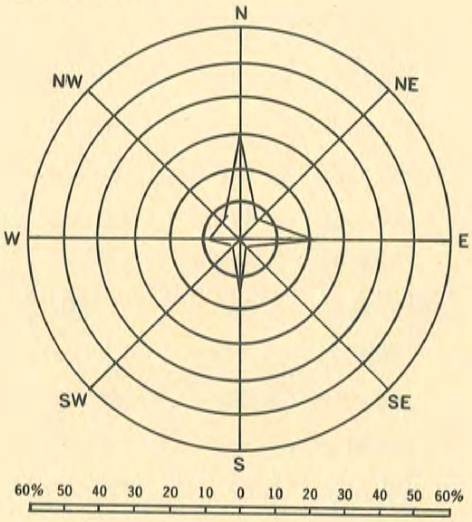

風向図

夏／7月～9月

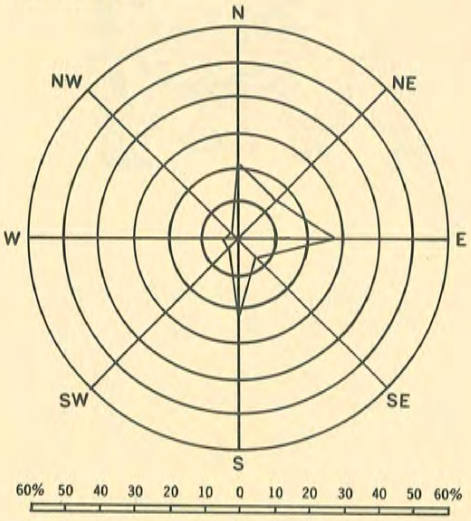

秋／10月～12月

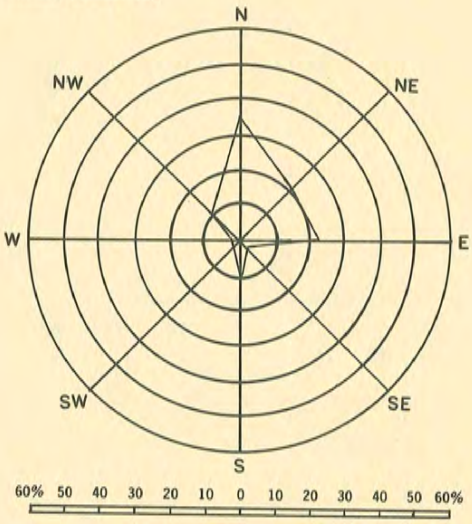

（資料：玉名消防署）

人　口

■人口及び世帯数

人口の推移

年　次	世帯数	人　　口			1世帯当り人　口	1㎢当り人口密度
		計	男	女		
大正 9	X	9,387	4,463	4,924	X	423
大正14	X	9,573	4,639	4,934	X	437
昭和 5	X	9,818	4,781	5,037	X	442
昭和10	X	9,938	4,819	5,119	X	448
昭和15	X	9,943	4,798	5,145	X	448
昭和22	X	13,714	6,503	7,211	X	618
昭和25	2,446	13,776	6,627	7,149	5.4	621
昭和30	2,473	13,938	6,701	7,237	5.6	628
昭和35	2,619	13,535	6,418	7,117	5.2	609
昭和40	2,665	12,807	6,032	6,775	4.8	577
昭和45	2,799	12,358	5,817	6,541	4.4	560
昭和50	3,362	13,714	6,543	7,171	4.1	618
昭和55	3,592	13,989	6,697	7,292	3.9	630
昭和60	3,820	14,560	7,026	7,534	3.8	656

（資料：国勢調査）

人口動態

年　次	自　然　動　態			社　会　動　態		
	出　生	死　亡	増　減	転　入	転　出	増　減
昭和56	179	107	72	635	652	△17
昭和57	163	95	68	644	607	37
昭和58	212	109	103	675	606	69
昭和59	184	111	73	638	667	△29
昭和60	186	112	74	600	575	25

（資料：住民課）

■国勢調査の年令階級別人口（5歳階級：人）

		総数	0歳～4歳	5～9	10～14	15～19	20～24	25～29	30～34	35～39
30年	総数	13,938	1,610	1,811	1,542	1,455	1,203	974	766	731
	男	6,701	841	899	770	727	551	478	329	328
	女	7,237	769	912	772	728	651	496	437	403
35年	総数	13,535	1,280	1,535	1,780	1,175	1,076	1,022	893	730
	男	6,418	619	796	894	550	498	487	436	303
	女	7,117	661	739	886	625	578	535	457	427
40年	総数	12,807	1,002	1,230	1,531	1,347	796	854	943	856
	男	6,032	486	601	795	649	341	397	457	411
	女	6,775	516	629	736	698	455	457	486	445
45年	総数	12,358	918	1,027	1,226	1,211	922	738	833	927
	男	5,817	467	491	599	614	411	342	392	462
	女	6,541	451	536	627	597	511	396	441	465
50年	総数	13,345	980	1,210	1,060	1,055	895	935	1,040	925
	男	6,325	545	625	490	470	475	425	490	470
	女	7,020	435	585	570	585	420	510	550	455
55年	総数	13,989	892	1,125	1,163	1,002	816	950	1,064	988
	男	6,697	458	575	584	481	374	496	538	468
	女	7,292	434	550	579	521	442	454	526	520
60年	総数	14,560	903	976	1,169	1,070	790	853	1,015	1,088
	男	7,026	485	515	595	527	365	420	520	556
	女	7,534	418	461	574	543	425	433	495	532

		40～44	45～49	50～54	55～59	60～64	65～69	70～74	75～79	80歳以上
30年	総数	657	687	627	552	423	297	255	187	161
	男	270	326	319	257	216	152	107	74	57
	女	387	361	308	308	207	145	148	113	104
35年	総数	712	627	655	585	499	374	240	186	166
	男	323	248	305	298	235	181	118	75	52
	女	389	379	350	287	264	193	122	111	114
40年	総数	711	689	609	612	539	445	302	178	163
	男	304	307	241	291	268	201	149	83	51
	女	407	382	368	321	271	244	153	95	112
45年	総数	833	688	656	580	558	481	373	223	164
	男	402	294	295	226	258	232	172	101	59
	女	431	394	361	354	300	249	201	122	105
50年	総数	1,020	840	700	685	545	590	385	260	225
	男	515	415	280	290	195	280	180	120	65
	女	505	425	420	395	350	310	205	140	160
55年	総数	1,013	1,014	916	741	636	555	467	329	318
	男	497	516	423	331	282	205	209	143	117
	女	516	498	493	410	354	350	258	186	201
60年	総数	1,032	1,041	1,010	927	744	613	514	413	402
	男	490	512	506	437	320	269	188	179	142
	女	542	529	504	490	424	344	326	234	260

■年令別人口

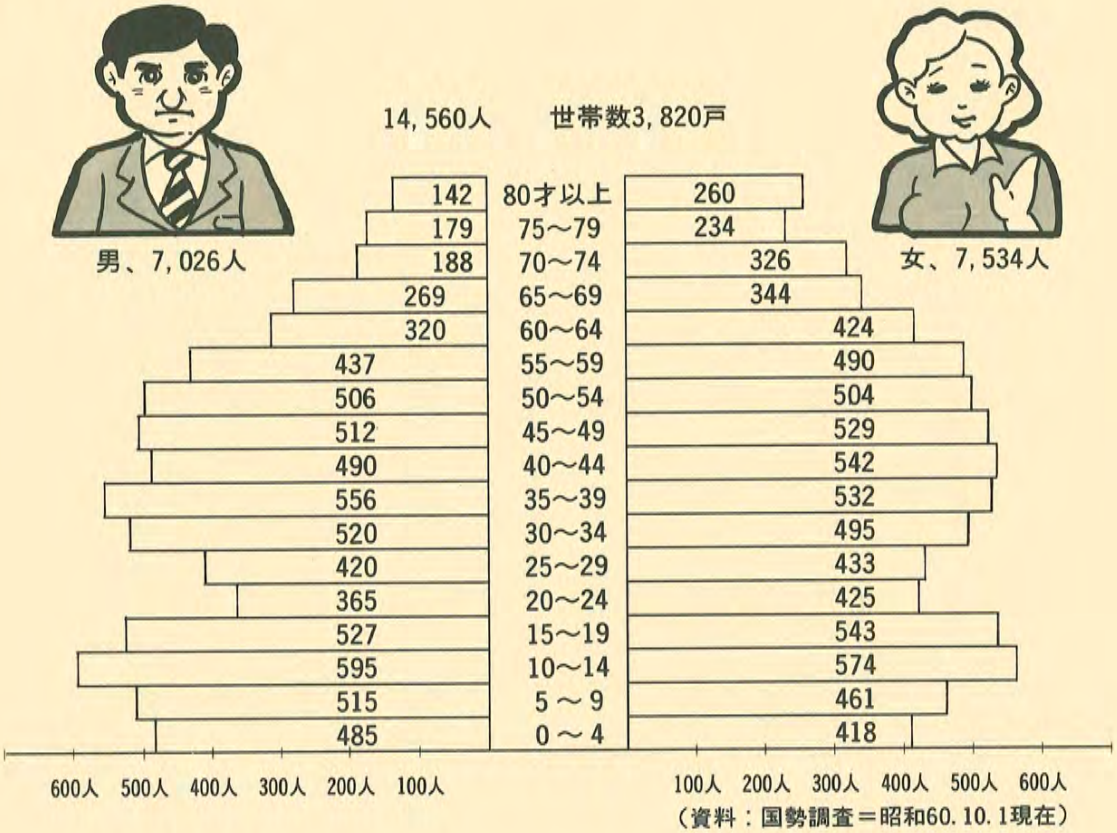

（資料：国勢調査＝昭和60.10.1現在）

■産業別人口

（単位：人）

区分 / 年度	総数	第一次産業			第二次産業				第三次産業							
		農業	漁業 水産業	計	鉱業	建設業	製造業	計	卸売業 小売業	金融 保険業	不動産業	運輸 通信業	電気ガス 水道業	サービス業	公務	計
30	6,550	3,077	1,951	5,058	54	155	327	536	351	30		156		303	116	956
35	6,518	4,779	186	4,965	47	185	289	521	397	23		116	29	361	106	1,032
40	6,033	3,708	489	4,197	35	222	399	656	405	23		143	27	443	139	1,180
45	5,926	2,859	420	3,279	30	301	880	1,211	459	36	4	209	21	540	167	1,436
50	6,093	2,207	73	2,280	33	443	1,554	2,030	614	15	3	145	10	456	120	1,769
55	6,801	1,827	466	2,293	62	619	1,683	2,364	740	73	7	291	25	832	173	2,141
60	6,986	1,578	333	1,911	79	578	1,992	2,649	749	74	13	287	14	1,102	176	2,415

（資料：国勢調査）

行　政

■歴代村・町長

村・町長		就任年月	退任年月
初	村　上　健次郎	30. 5	34. 4
2	坂　田　良　雄	34. 5	38. 4
3	大　野　金　吉	38. 5	42. 4
4	大　野　金　吉	42. 5	46. 4
5	坂　上　　続	46. 5	50. 4
6	坂　野　　勉	50. 5	54. 4
7	坂　野　　勉	54. 5	58. 4
8	坂　野　　勉	58. 5	現在

■歴代助役、収入役

代	助　役	就任年月	退任年月	代	収入役	就任年月	退任年月
初	斉藤　元	30. 5	34. 4	初	三村美義	30. 5	34. 4
2	園木　武臣	34. 10	38. 9	2	三村美義	34. 10	38. 9
3	磯田　実雄	39. 4	43. 3	3	辛川　渉	39. 4	43. 3
4	沼地九州男	44. 3	46. 4	4	埜中真澄	43. 10	47. 9
5	浜崎　繁	48. 6	50. 7	5	馬場　衛	48. 6	52. 6
6	松野　末人	52. 8	56. 8	6	吉見　智	52. 8	56. 8
7	前田　基	59. 3	現在	7	陳内　勉	57. 1	61. 1
8				8	陳内　勉	61. 1	現在

■行政組織図　（昭和62年２月１日現在）

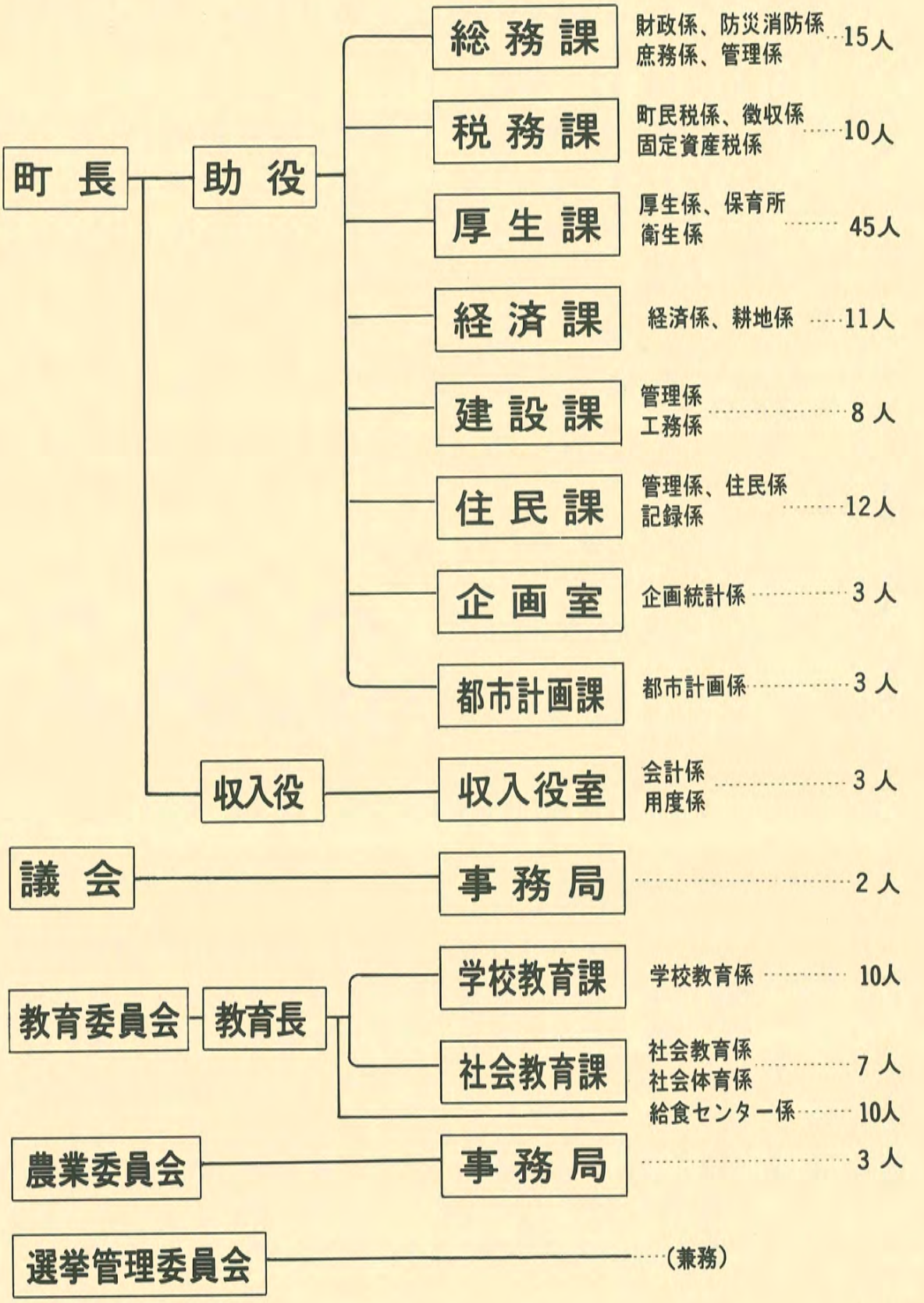

財　政

■一般会計決算状況

《歳　入》

（単位：千円）

款別＼年度	55	56	57	58	59	60
町税	440,671	520,003	540,038	625,729	730,267	810,535
地方譲与税	23,951	24,568	27,289	28,561	27,157	26,866
自動車取得税交付金	14,680	14,633	15,743	15,689	15,449	16,106
地方交付税	821,955	880,329	899,852	907,847	869,102	901,782
交通安全対策特別交付金	750	708	872	867	1,459	1,666
分担金及び負担金	35,250	42,364	51,812	49,520	52,342	70,614
使用料及び手数料	13,991	14,497	14,183	14,457	16,678	17,223
国庫支出金	458,180	387,113	407,939	240,989	253,787	257,088
県支出金	157,416	134,216	278,355	179,857	154,790	182,877
財産収入	21,761	29,866	37,924	35,268	42,066	62,190
寄附金	4,974	2,014	4,954	2,546	3,646	2,903
繰入金	296	0	0	0	53,155	53,808
繰越金	47,279	48,946	70,185	38,989	50,285	38,137
諸収入	36,235	31,510	31,255	44,500	25,561	47,710
町債	402,000	317,800	326,600	243,700	252,400	192,500
計	2,479,389	2,448,567	2,707,001	2,428,519	2,548,144	2,682,005

（資料：総務課）

《歳　出》

（単位：千円）

款別＼年度	55	56	57	58	59	60
議会費	51,497	54,861	58,274	58,983	62,808	63,838
総務費	250,577	266,184	264,322	288,329	291,423	379,720
民生費	293,200	315,955	394,229	240,528	340,273	256,415
衛生費	161,341	224,266	219,454	253,949	261,225	285,027
農林水産業費	274,036	232,872	443,103	327,556	320,210	366,284
商工費	2,969	3,125	3,233	3,153	2,746	3,434
土木費	311,870	455,527	417,489	312,214	286,954	287,164
消防費	83,340	84,766	98,121	91,334	95,889	100,590
教育費	693,429	428,388	450,031	491,217	546,422	576,159
災害復旧費	77,114	65,551	73,933	7,005	2,107	13,309
公債費	116,070	143,887	168,823	192,466	221,650	242,048
諸支出金	65,000	32,500	37,000	60,500	40,000	50,000
計	2,380,443	2,307,882	2,628,012	2,327,234	2,471,707	2,623,988

（資料：総務課）

■昭和61年度一般会計予算(当初)



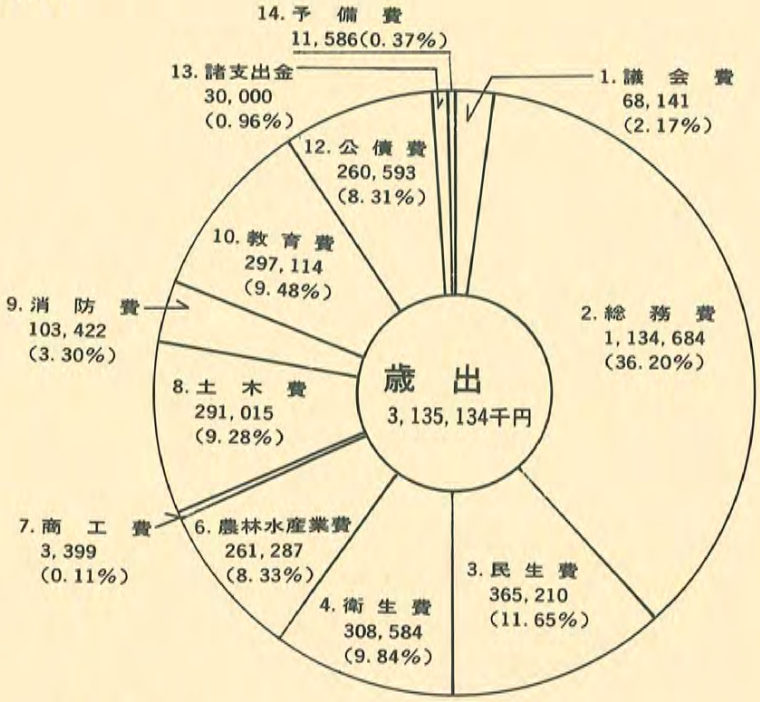

■昭和61年度特別会計予算(当初)

(単位：千円)

会計別	予算額
国民健康保険	820,099
老人保健	795,527
公共下水道	73,744
土地取得	30,002
奨学資金	1,450

議　会

■歴代議長・副議長

歴代議長			歴代副議長		
順	氏　名	就任年月日	順	氏　名	就任年月日
初代	今村政次郎	S30.5.13	初代	本田常吉	S30.5.13
二代	今村政次郎	S34.5.12	二代	田添秋義	S34.5.12
三代	東田久仁蔵	S38.5.15	三代	坂本嘉市	S38.5.15
四代	松下重人	S42.5.11	四代	吉田竹雄	S42.5.11
五代	坂野　勉	S46.5.18	五代	松本　矯	S46.5.18
六代	松本　建	S50.5.20	六代	馬場丈夫	S50.5.20
七代	松倉秀美	S54.5.29	七代	宮本孝一	S54.5.29
八代	松倉秀美	S58.5.10	八代	倉野尾辰馬	S58.5.10

■町議会議員

	氏　名	常任委員会委員		氏　名	常任委員会委員
1	荒木守男	総務・税務	10	徳川武範	総務・税務
2	角口　直	総務・税務	11	手島賢二	〃
3	高野英喜	厚生・文教	12	松本静男	建設・経済
4	西村文吾	〃	13	坂本　格	厚生・文教
5	樫原　悟	〃	14	前田一明	建設・経済
6	杉村勝吉	建設・経済	15	塩見太郎	厚生・文教
7	坂本　勉	〃	16	宮本孝一	〃
8	田上三男	総務・税務	17	倉野尾辰馬	建設・経済
9	三村恵介	建設・経済	18	松倉秀美	総務・税務

常任委員の構成

総務・税務委員会	6
建設・経済委員会	6
厚生・文教委員会	6

選　挙

■投票所別選挙人名簿登録者数

（単位：人）

投票区	投票所名	男	女	計
第一投票区	旧岱明町役場	415	485	900
第二投票区	旧大野小体育館	611	704	1,315
第三投票区	中区集落センター	475	524	999
第四投票区	高道小学校	431	478	909
第五投票区	鍋保育所	391	465	856
第六投票区	磯鍋区公民館	494	592	1,086
第七投票区	睦合保育所	760	853	1,631
第八投票区	西照寺区公民館	435	423	858
第九投票区	大相集落センター	253	295	548
第十投票区	上野口区公民館	467	516	983
第十一投票区	明神尾区公民館	338	386	724
計		5,070	5,721	10,791

（資料：岱明町選挙委員会昭和61年1月16日現在）

■ポスター掲示場数(62ヶ所)・投票率

各選挙名	投票年月日	投票率
岱明町土地改良区総代総選挙	58. 2.20	無投票
県議会議員選挙	58. 4.10	91.14%
町長・町議選挙	58. 4.24	96.08%
有明海区漁業調整委員選挙	59. 8. 2	77.21%
農業委員会選挙	60. 4.14	無投票
衆参同時選挙	61. 7. 6	83.01%
玉名平野土地改良区総代総選挙	61. 8. 4	無投票
県知事選挙	62. 2. 1	54.17%

（資料：選挙委員会）

産業経済

■就業構造の推移　（単位：ｈａ）

年　別	専　業	第１種兼業	第２種兼業
昭和 35	516	863	516
40	196	1,027	608
45	244	829	838
50	212	544	1,078
55	128	327	1,249
60	172	387	1,059

（資料：農林業センサス）

■経営耕地別面積　（単位：ｈａ）

年別	総面積	水　田	畑	樹園地	桑　園	その他
昭和35	1,429	874	455	8	90	2
40	1,344	835	401	62	45	1
45	1,352	1,007	226	110	9	—
50	1,253	966	173	113	1	—
55	1,252	1,021	139	92	—	—
60	1,192	1,008	105	79	—	—

（資料：農林業センサス）

■経営規模別農家数の推移

（単位：ｈａ・戸）

規模 / 年別	0～0.5	0.5～1.0	1.0～1.5	1.5～2.0	2.0～3.0	3.0～5.0	計
昭和35	758	589	431	119	27	1	1,925
昭和40	710	580	402	113	26	－	1,831
昭和45	783	600	394	104	30	－	1,911
昭和50	789	576	348	94	25	2	1,834
昭和55	691	541	317	106	43	6	1,704
昭和60	682	458	308	117	50	3	1,618

（資料：農林業センサス）

■自小作別農家数

（単位：戸）

校区 / 自小作	大　野	睦　合	鍋	高　道	計
自　作	226	250	405	418	1,299
小　作	63	48	52	74	237
自小作	11	9	12	17	49
小自作	5	3	10	11	29
例　外	－	1	1	2	4
計	305	311	480	522	1,618

（資料：1985農業センサス）

■家畜飼養の推移

（単位：頭：羽）

項目 / 年度	乳　牛	和　牛	馬	豚	養　鶏
昭和35	70	1,159	44	53	31,829
昭和40	199	658	－	138	23,871
昭和45	538	223	－	425	33,435
昭和50	258	81	－	261	10,310
昭和55	214	78	－	11	63,148
昭和60	203	146	－	176	4,721

（資料：農業センサス）

■事業所の推移

（単位：万円）

年　度	事業所数	従業者数(人)	製造品出荷額
昭和50	24	1,333	962,581
昭和51	26	1,527	1,486,874
昭和52	26	1,407	1,478,654
昭和53	30	1,487	1,459,987
昭和54	30	1,585	1,485,033
昭和55	28	1,762	1,818,708
昭和56	26	1,694	1,930,489
昭和57	26	1,552	1,893,279
昭和58	26	1,200	1,448,416
昭和59	25	1,502	2,038,553
昭和60	26	1,718	2,825,204

（資料：工業統計）

■商品販売額等

（単位：万円）

年　度	商店数	従業者数(人)	商品販売額
昭和47	166	406	114,064
昭和49	158	419	363,841
昭和51	172	500	657,287
昭和54	158	441	836,347
昭和57	191	657	1,088,526
昭和60	178	680	985,990

（資料：商業統計）

■農地転用の状況

（単位：件：アール）

年次	総　数		住宅用地		工鉱業用地		公共用地		その他の建物施設 植林その他	
	件数	面　積	件数	面　積	件数	面　積	件数	面　積	件数	面　積
55	115	561	98	457	4	35	5	19	7	50
56	100	425	67	293	6	43	9	9	18	80
57	105	699	67	420	12	114	11	77	14	88
58	66	361	49	240	2	22	1	1	14	98
59	79	301	51	232	3	18	12	11	13	40
60	53	466	31	141	2	203	3	2	17	120

（資料：農業委員会）

■のり・アサリ貝生産高と生産額

（単位：千枚：t：千円）

年度	のり		アサリ貝	
	生産高	生産額	生産高	生産額
昭和51	15,170	151,700	4,497	X
昭和52	39,328	393,280	6,076	1,640,520
昭和53	71,208	712,080	3,744	710,406
昭和54	73,593	735,930	3,529	734,232
昭和55	71,767	727,431	5,003	1,364,895
昭和56	69,005	476,528	3,612	856,001
昭和57	60,453	801,268	3,733	1,054,452
昭和58	74,158	716,579	1,865	522,053
昭和59	58,093	479,567	2,596	718,192
昭和60	65,290	573,454	2,227	649,535

（資料：漁協調べ）

■メロン・トマト・イチゴ生産高と販売額

（単位：t：千円）

年度	メロン		トマト		イチゴ	
	生産高	販売額	生産高	販売額	生産高	販売額
昭和44	44	3,667	X	X	X	X
昭和45	229	44,629	X	X	X	X
昭和46	636	109,993	570	59,083	X	X
昭和47	1,039	192,220	1,031	130,256	X	X
昭和48	943	177,384	696	87,802	X	X
昭和49	595	166,763	747	117,868	X	X
昭和50	665	195,329	659	144,931	X	X
昭和51	611	199,363	822	163,516	X	X
昭和52	539	197,668	580	123,809	X	X
昭和53	618	212,936	747	134,396	X	X
昭和54	510	190,162	605	118,688	17	16,324
昭和55	545	194,533	467	91,857	36	29,358
昭和56	468	211,102	462	100,058	39	33,113
昭和57	503	179,185	524	119,604	43	35,529
昭和58	466	188,966	610	127,536	108	80,231
昭和59	467	186,288	503	104,535	104	81,095
昭和60	450	202,225	656	158,523	106	86,634

（資料：農協調べ）

■福祉・衛生

保育所入所措置児童数

（上段・三才未満児
下段・三才以上児）

保育所名 / 年度	第一	高道	鍋	大野	睦合	計
51	13	11	3	4	5	36
	96	82	57	59	64	358
52	17	20	13	7	9	66
	91	80	51	63	61	346
53	17	17	9	12	14	69
	83	83	71	54	74	365
54	22	19	9	11	12	73
	82	78	71	47	75	353
55	19	18	12	17	16	82
	80	77	60	52	64	333
56	17	17	18	12	12	76
	74	72	47	56	63	312
57	11	21	18	8	9	67
	60	69	52	53	53	276
58	11	21	24	7	13	76
	49	64	55	45	39	252
59	12	23	14	17	12	78
	48	67	66	41	31	253
60	17	20	14	12	11	74
	30	70	66	38	36	240
61	13	15	16	7	13	64
	36	70	60	35	33	234

■児童手当状況

（単位：千円）

年　度	区　分	支　給　額	延世帯	延対象児童数
51	被用者	10,245	483	528
	非被用者	16,615	675	849
52	被用者	10,050	459	510
	非被用者	15,800	672	772
53	被用者	10,421	473	525
	非被用者	15,634	634	756
54	被用者	10,666	479	523
	非被用者	17,055	612	717
55	被用者	12,327	521	584
	非被用者	16,045	547	631
56	被用者	11,667	494	575
	非被用者	14,850	523	572
57	被用者	8,835	438	472
	特別給付	2,870	135	141
	非被用者	15,094	500	568
58	被用者	7,418	307	357
	特別給付	5,025	239	254
	非被用者	14,505	476	554
59	被用者	8,181	324	375
	特別給付	5,620	273	285
	非被用者	13,395	438	519
60	被用者	8,337	337	381
	特別給付	6,355	296	317
	非被用者	12,564	421	495

（資料：厚生課）

■生活保護状況

（単位：千円）

年度	世帯数	人員数	生活扶助	住宅扶助	教育扶助	医療扶助（基金払金）	出産扶助	生業扶助	葬祭扶助	計
51	109	197	28,952	1,217	1,651	89,417	—	80	118	121,435
52	104	176	31,033	651	1,634	89,655	56	20	—	123,049
53	104	190	38,342	881	1,784	101,576	76	60	59	142,778
54	96	185	38,929	1,031	2,128	93,696	—	40	—	135,824
55	93	176	36,502	1,323	1,901	113,229	62	100	71	153,188
56	90	165	38,400	1,163	2,137	113,199	—	—	—	154,899
57	94	172	45,121	1,561	1,889	129,121	99	20	95	177,907
58	92	159	43,919	1,459	2,029	131,571	—	—	—	178,978
59	96	168	48,902	2,208	2,027	142,548	—	40	—	195,725
60	81	145	40,812	2,488	1,871	132,611	—	20	—	177,802

（資料：厚生課）

■拠出制国民年金の加入及び給付状況

区分 / 年度	被保険者数			給付状況											
				老令		障害		母子		遺児		寡好		合計	
	強制	任意	計	件数	金額	件数	金額	件数	金額	件数	金額	件数	金額	件数	金額
	人	人	人		千円		千円		千円		千円		千円		千円
51	3,392	555	3,884	749	67,699	37	16,928	28	11,342	2	420	3	228	819	97,208
52	3,352	617	3,969	834	168,806	45	22,418	25	11,089	2	457	4	432	910	203,680
53	3,347	684	4,031	945	204,235	50	26,570	24	11,436	2	486	4	460	1,025	243,187
54	3,264	711	3,975	1,023	227,667	57	31,070	24	11,793	2	502	4	476	1,110	271,508
55	3,174	740	3,914	1,120	277,017	58	33,356	20	12,936	3	1,063	4	510	1,187	324,882
56	3,094	748	3,842	1,174	323,643	60	37,309	17	11,963	3	1,141	6	987	1,260	375,043
57	2,934	727	3,661	1,294	359,079	65	41,928	17	12,483	1	562	8	1,515	1,385	415,567
58	2,842	720	3,562	1,412	395,366	65	42,210	17	12,616	1	563	8	1,516	1,516	452,271
59	2,745	745	3,490	1,512	431,910	67	43,898	16	11,545	1	574	8	1,546	1,604	489,472
60	2,630	766	3,396	1,581	46,6262	70	47,622	16	11,498	0	0	9	188	1,576	527,268

（資料：住民課）

■福祉年金給付状況

区分 / 年度	老令		障害		母子		合計	
	件数	金額	件数	金額	件数	金額	受給件数	金額
51	793	123,693千円	83	18,055千円	0	0	876	141,748千円
52	747	130,033	87	19,963	0	0	834	149,997
53	698	132,567	91	22,739	0	0	789	155,306
54	656	150,553	100	31,825	0	0	756	182,378
55	612	156,117	104	37,484	0	0	716	193,601
56	575	153,321	102	39,168	0	0	667	192,489
57	536	149,221	107	42,600	0	0	643	191,821
58	497	134,523	110	44,260	0	0	589	178,783
59	443	123,834	111	45,549	0	0	554	169,383
60	401	116,703	113	47,519	0	0	514	164,222

（資料：住民課）

■国民健康保健の概況及び給付状況

（単位：千円）

年度	世帯数	被保険者数	保険税調定額	療養（諸費）の給付					助産費	葬祭費	保険施設費
				総額	保険者負担額	被保険者負担	高額療養費	その他			
51	1,963	6,805	87,914	382,400	267,680	76,863	18,101	0	2,160	245	4,163
52	1,985	6,708	102,905	433,533	303,473	85,401	18,178	0	1,680	320	4,401
53	1,982	6,571	120,523	503,045	352,132	9,854	8,457	0	720	27	334
54	2,003	6,535	141,690	597,503	418,252	119,477	33,799	0	2,280	420	1,397
55	1,998	6,390	202,211	639,339	447,537	127,913	39,673	0	3,120	357	1,614
56	2,017	6,303	217,917	735,649	514,954	152,571	47,050	0	3,740	539	1,344
57	2,039	6,232	228,071	733,017	513,112	159,634	64,028	0	3,840	490	1,714
58	2,056	6,170 (846)	217,193	450,331	315,231	130,176	30,315	0	4,200	434	2,400
59	2,088	6,104 (898)	209,809	499,260	351,593	143,455	33,880	0	3,480	650	3,040
60	2,126	6,046 (921)	240,750	594,116	423,318	167,683	49,338	0	3,700	660	2,231

（資料：住民課）

世帯、被保数は国保老人分も含む
（㊟国保を合算）

■老人医療費受給者状況

年度	受給者	国民健康保険		社会保険		その他		合計		一人当り医療費	備考
		件数	医療費	件数	医療費	件数	医療費	件数	医療費		
廃棄	—	—件	—円	—件	—円	—件	—円	—件	—円	—円	※58年1月までは3割給付、58年2月からは10割給付に変更。
55	1,239	9,643	62,160,404	4,336	27,149,307	343	1,681,170	14,322	90,990,881	73,438	
56	1,262	10,125	66,814,274	4,690	30,148,589	258	1,261,988	15,073	98,224,851	77,832	
57	1,320	10,872	69,001,452	4,982	32,946,290	325	1,481,858	14,697	99,338,259	75,256	
58	1,284	10,441	365,337,203	4,978	173,103,488	383	5,295,565	15,802	543,736,256	423,470	
59	1,316	11,289	407,403,925	4,919	190,901,470	443	5,623,690	16,651	603,929,085	458,749	
60	1,354	12,169	460,333,600	5,739	219,455,510	355	4,241,110	18,263	684,030,220	505,025	

（資料：住民課）

■老人憩の家利用状況

（単位：人）

年度	利用人数				利用者日数	一日平均利用人数
	男	女	町外	計		
51	9,721	7,221	213	17,155	298	57.6
52	9,565	6,951	256	16,772	296	56.6
53	10,172	7,031	130	17,333	296	58.6
54	10,039	6,801	107	16,947	298	56.9
55	9,421	6,768	190	16,379	295	55.5
56	9,454	7,427	75	17,001	295	57.6
57	9,446	6,812	115	16,373	295	55.5
58	9,942	8,896	57	18,895	293	64.5
59	10,448	9,357	147	19,952	292	68.3
60	9,085	8,781	248	18,834	291	64.7

（資料：厚生課）

■犬の登録数及び狂犬病予防注射頭数

（単位：頭数）

年度	51	52	53	54	55	56	57	58	59	60
上半期予防注射頭数	315	485	501	477	495	572	622	570	542	617
下半期予防注射頭数	364	459	439	440	393	569	599	456	552	
登録頭数	466	582	583	561	495	697	717	1,026	1,094	1,094

（資料：厚生課）

■ごみ廃出量の変動

（単位：t）

年度	51	52	53	54	55	56	57	58	59	60
可燃物	628	915	1,136	1,229	1,210	1,228	1,407	1,398	1,528	1,617
不燃物	28	122	154	176	192	207	268	259	279	281

（資料：清掃組合）

建　設

■道路・道路幅別・実延長

（昭和61年３月31日）

路線名	規格改良、未改良別、車道幅員別、実延長別							舗装別	歩道延長
	規格改良済			未改良			計		
	車道 13.0m 以上	車道 5.5m 以上	車道 5.5m 未満	車道 3.5m 以上	車道 3.5m 未満	うち自動車交通不能区間			
1級	12.3	3,333	15,884	69	1,874	1,370	22,542.3	20,123	1,058
2級	0	572	4,717	34	418	1,370	5,768.4	5,741	0
3級	31	4,695	36,905	1,077	25,498	21,104	89,310	42,951	130
計	43.3	8,600	57,506	1,180	27,790	22,501.4	117,620.7	68,815	1,188

（資料：道路台帳）

■橋梁の現況

区分	総数	木橋	永久橋
個所数	90	0	90
延長(m)	391.9	0	391.9

■町営住宅

年度	総数	戸数		
		第１種住宅	第２種住宅	
昭42	12	4	8	馬場原団地
昭43	14	4	10	
昭51	20	16	4	明神尾団地
昭52	20	4	16	
計	66	28	33	

■住宅建築動態

年度	新・増・改築
昭55	129件
昭56	174件
昭57	187件
昭58	128件
昭59	154件
昭60	181件

消防・治安

■消防団状況

階級別 / 団別	団　長	副団長	分団長	副分団長	部　長	班　長	団　員	計
町消防団	1	1						2
ラッパ分団			1	1	1	3	12	18
機動分団			1	1	1	3	9	15
第1分団			1	1	3	15	60	80
第2分団			1	1	4	21	84	111
第3分団			1	1	4	21	84	111
第4分団			1	1	3	18	72	95
計	1	1	6	6	16	81	321	432



■火災の発生状況

年度 / 区分	50	51	52	53	54	55	56	57	58	59	60
建　物	1	2	3	3	1	3	2	7	5	8	0
林　野	0	1	0	1	0	0	0	1	0	0	0
その他	6	4	0	3	1	5	2	4	3	3	1
総　数	7	7	3	7	2	8	4	12	8	11	1

（資料：有明消防組合）

■救急出動件数

年度 / 区分	50	51	52	53	54	55	56	57	58	59	60
岱明町	42	52	76	74	70	120	129	143	168	164	182

（資料：有明消防組合）

■自動車保有状況

（単位：台）

区分 / 年度	大型車			普通車				特殊車	軽自動車		
	バス	乗用車	貨物車	乗用車	ライトバン	貨物車	三輪車		乗用車	貨物車	三輪車
56. 4	5	16	136	2, 840	300	632	0	37	461	967	0
57. 4	6	18	144	3, 002	305	615	0	37	508	1, 132	0
58. 4	6	18	141	3, 064	279	595	0	33	527	1, 137	0
59. 4	7	22	139	3, 128	264	594	0	33	553	1, 528	0
60. 4	6	26	142	3, 137	257	580	0	37	556	1, 703	0
61. 4	6	30	151	3, 153	253	569	0	35	515	1, 939	0

（単位：台）

区分 / 年度	二輪車					農耕車	合計
	自動二輪	軽二輪	125cc	90cc	50cc		
56. 4	32	37	82	244	2, 510	155	8, 454
57. 4	49	34	79	230	2, 739	150	9, 048
58. 4	55	46	89	214	2, 972	150	9, 326
59. 4	64	50	101	202	3, 150	156	9, 991
60. 4	71	62	92	181	3, 253	150	10, 253
61. 4	70	72	82	166	3, 346	148	10, 535

（資料：県玉名事務所税務課：町税務課）



■交通事故発生状況

区分 年度	発生件数	負傷者数	死亡者数
昭50	69件	82人	2人
51	40	49	1
52	62	86	1
52	39	44	1
54	37	41	0
55	47	57	0
56	39	46	0
57	56	56	1
58	78	95	1
59	73	80	1
60	54	63	0

（資料：県警本部）



教　育

■小学校児童生徒一覧

（昭和61年度：単位：人）

学校名	学級数	生徒数			教員数
		男	女	計	
大野小学校	10	150	119	269	15
高道小学校	12	161	185	346	16
鍋小学校	11	156	136	292	15
睦合小学校	11	173	150	323	16
計	44	640	590	1,230	62

（資料：昭和61年度学校基本調査）

■中学校児童生徒一覧

学校名	学級数	生徒数			教員数
		男	女	計	
岱明中学校	18	359	334	693	33
計	18	359	334	693	33

（資料：昭和61年度学校基本調査）

■高等学校

学校名	学級数	生徒数			教員数
		男	女	計	
玉名工業高等学校	18	730	—	730	51
専修大学付属玉名高校	15	536	41	577	36

（資料：各高校）

■児童生徒の年別推移

学校名	年度	昭50	51	52	53	54	55	56	57	58	59	60
大野小学校	学級数	12	12	13	11	11	12	12	12	11	10	11
	児童数	298	316	312	300	328	336	337	324	317	296	274
高道小学校	学級数	12	12	12	12	12	12	12	12	12	12	12
	児童数	362	369	372	373	374	363	316	363	359	343	338
鍋小学校	学級数	12	12	12	12	11	11	11	11	11	11	11
	児童数	348	357	355	350	337	322	322	310	311	301	301
睦合小学校	学級数	9	10	10	11	12	12	12	12	12	12	12
	児童数	284	288	306	326	355	362	355	368	371	362	343
計	学級数	45	46	47	46	46	47	47	47	46	45	46
	児童数	1,292	1,330	1,345	1,352	1,394	1,383	1,330	1,365	1,358	1,302	1,256

学校名	年度	昭50	51	52	53	54	55	56	57	58	59	60
岱明中学校	学級数	19	17	16	16	16	17	17	18	18	17	18
	児童数	670	667	648	652	641	656	675	714	711	703	706

■岱明町文化財

種別	指定物件名
天然記念物	貴船神社の樟
有形文化財	伊勢守紀光隆の墓
有形文化財	中土の六地蔵石幢塔
史跡	年の神遺跡
史跡	弁財天古墳
史跡	下村城跡
工芸	青磁劃花花弁文碗二個
有形文化財	刀拵付打刀備陽長船住人横山藤原祐也作一振
有形文化財	美術工芸刀剣　刀備州長船祐定作（白鞘）一振
有形文化財	書跡　僧豪潮書寒山詩六曲屏風半双
有形文化財	石造美術塔婆大野下田端地蔵堂前五輪塔
史跡	高道城跡
有形文化財	扇崎千人塚
史跡	扇崎要害の森館跡付清正公馬つなぎ椋
古記録	太閤朱印の朝鮮征伐人数附付略記
天然記念物	下前原のたぶの木

種別	指定物件名
天然記念物	高道厳島神社の欅
天然記念物	上野口天満宮の銀杏
有形文化財	上の六地蔵石幢塔
有形文化財	安養寺の阿弥陀三尊像付転法輪堂扁額
有形文化財	中山家の木造馬頭観世音菩薩立像一軀付芳名額
天然記念物	（植物）　西家の蘇鉄
有形文化財	貝製腕輪七個
有形文化財（考古資料）	土器高杯一個　坑
有形文化財（考古資料）	箱式石棺群
有形文化財	石造美術塔婆
有形文化財	三角縁方格二神二獣鏡
天然記念物	安養寺の蘇鉄
有形文化財	蓮沢家所蔵品
有形文化財	中宮御所御筆建
有形文化財	僧　豪潮　紺紙金泥　仏説阿弥陀経
有形文化財	木造阿弥陀如来立像及び厨　子付僧豪潮添状二通

町民のくらし

家族人員

一世帯3.8人

転入

一日当1.6人

転出



一日当1.5人

出生

2日に1人

死亡

3日に1人

結婚

一年間に91組

離婚

一年間に8組

医師

1,325人に1人

警察官

4,853人に1人

町の予算

一人当21万円

町の税金

一人当り5万5千円

献血

成人11人に1人

電話4,139台
(回線数÷3,820世帯)

一世帯当1台

乗用自動車

一世帯に1台

テレビ

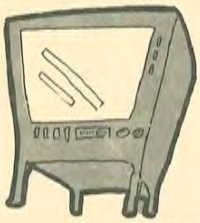

一世帯当1台

交通事故



6.7日に1件

官公庁・諸団体

名称	所在地	電話	名称	所在地	電話
役場	野口2129	7-1111	岱明第一保育所	浜田930−1	7-2543
中央公民館	中土975	7-0135	県立玉名工業高等学校	下前原368	玉名3-2215
給食センター	中土871	7-0235	専修大学附属玉名高等学校	野口1046	玉名2-4151
母子健康センター	山下66	7-0229	岱明農業協同組合	野口2112	7-4001
岱明中央公園グランド	中土556	7-2957	岱明農業協同組合大野支所	野口2112	7-0073
老人憩の家	中土984	7-0324	岱明農業協同組合睦合支所	古閑332	7-0003
大野小学校	野口2460	7-0072	鍋農業協同組合	鍋858	7-0120
睦合小学校	古閑302	7-0001	高道農業協同組合	高道748	7-1121
鍋小学校	鍋345−2	7-0044	睦合第一農業協同組合	古閑320	7-0322
高道小学校	高道1230	7-0404	鍋漁業協同組合	鍋873	7-0008
岱明中学校	浜田120	7-0402	高道漁業協同組合	高道685	7-0078
大野保育所	野口2122−1・2	7-0133	岱明町商工会	浜田105−1	7-0323
睦合保育所	古閑307	7-0603	おおとり幼稚園	上60−2	7-0234
鍋保育所	鍋864・865	7-0134	岱明幼稚園	大野下266−2	7-4158
高道保育所	浜田501−3・506−2	7-0614			

たいめい
町勢要覧"87

昭和62年3 月発行

発行／岱明町役場
〒869－02
玉名郡岱明町大字野口2129
ＴＥＬ（09685）７－１１１１

編集／企画室

印刷／有限会社 岱明印刷

熊本県玉名郡岱明町